













# TRENČIANSKE JASTRABIE

## LEGENDA

STAV NÁVRH VÝHLAD

 HRANICE KATASTRÁLNEHO ÚZEMIA = RIEŠENÉ ÚZEMIE  
 HRANICA ZASTAVANÉHO ÚZEMIA OBCE  
 HRANICE ROZVOJOVÝCH LOKALÍT  
 OZNAČENIE ROZVOJOVÝCH LOKALÍT

 HRANICE BPEJ  
 KÓD BPEJ  
 SKUPINA KVALITY POĽNOH. PÔDY V LOKALITÁCH ODŇATIA PPF  
 OZNAČENIE LOKALÍT ODŇATIA PPF  
 DRUH POZEMKU V LOKALITÁCH ODŇATIA PPF  
 ORNÁ PÔDA  
 ZÁHRADY  
 TRVALÉ TRÁVNE PORASTY

 OCHRANNÉ PÁSMA  
 OCHRANNÉ PÁSMA LESA VO VZŤAHU K ZÁSTAVBE

ÚZEMNÝ PLÁN OBCE TRENČIANSKE JASTRABIE  
 SCHVÁLILO OZ V TRENČIANSKOM JASTRABÍ  
 DŇA 30.10.2014 UZNESENÍM Č.100/2014

ZDENEK FRÝVALDSKÝ, STAROSTA

# ÚZEMNÝ PLÁN OBCE TRENČIANSKE JASTRABIE

**VÝKRES Č. 6** M 1 : 5000  
**VÝKRES PERSPEKTÍVNEHO POUŽITIA POĽNOHOSP. FONDU A LESNÉHO PÔDNEHO FONDU**

OBSTARÁVATEĽ: OBEC TRENČIANSKE JASTRABIE  
 OBSTARÁVATEĽ - OSO: ING.ARCH. KAROL ĎURENEC  
 SPRACOVATEĽ: CITYPLAN, s.r.o.  
 HLAVNÝ RIEŠITEĽ: DOC. ING.ARCH. JAROSLAV COPLÁK, PhD.

